

Boucle de la carte de France

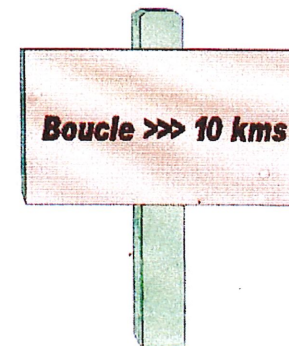
Au départ de la place de la Mairie, nous vous recommandons de consulter le panneau d'informations générales qui présente en particulier l'histoire de CHATEL – CENSOIR .

LE CROT ROUGE. On peut se demander pourquoi ce monticule a été appelé Crot. Si ce mot est absent des dictionnaires, il n'en figure pas moins dans la plupart des recueils de parlers de l'Yonne, et signifie trou, creux. Or, non seulement le monticule en question est dépourvu du trou ou creux important, qui aurait pu lui valoir ce nom, mais son sommet est occupé par deux énormes amoncellements de pierres, deux tumulus. Quant au qualificatif rouge, il n'y a rien dans le paysage actuel qui permette une comparaison avec cette couleur. Si l'on admet qu'un toponyme n'est jamais tout à fait innocent, peut-être s'agit-il simplement de la mémoire d'un fait marquant qui se cache sous ce nom « LE CROT ROUGE ». Il faut signaler qu'après avoir dépassé les deux tumulus cités plus haut, et avant de prendre à gauche, un troisième peut-être aperçu au bout d'un layon. Quelques autres sont à découvrir sans trop s'écarter du sentier balisé.

LA CARTE DE France. L'intérêt de ce lieu-dit réside dans sa borne géodésique implantée à 280 m d'altitude. Elle est localisée page 3 de ce guide, par le signe * 280 m, et se trouve à une trentaine de mètres à droite du chemin qui monte depuis la Croix de la Forêt. Les diagonales tracées sur cette borne sont orientées. Dans un angle, une marque blanche indique la direction du nord.

Le lieu-dit CARTE DE France s'expliquerait par la vaste étendue de paysage que l'on découvre de cette hauteur. En exagérant beaucoup de là on découvrirait presque la France entière, on verrait sa carte en quelque sorte.

Selon une autre explication, il y aurait été trouvée une pièce de un quart de franc (en or ?). De quart de franc, on en serait arrivé, par déformation à Carte de France, nom que porte aujourd'hui ce lieu-dit. Seulement voilà... Il n'est pas du tout sûr qu'une monnaie appelée quart de franc est quelquefois existé.



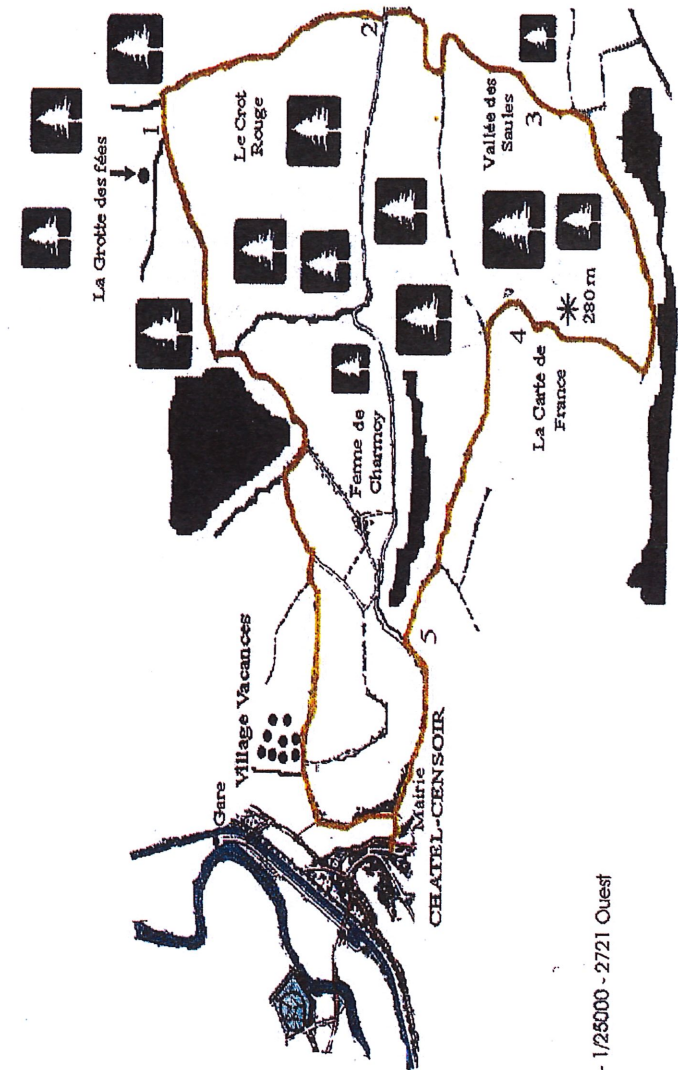
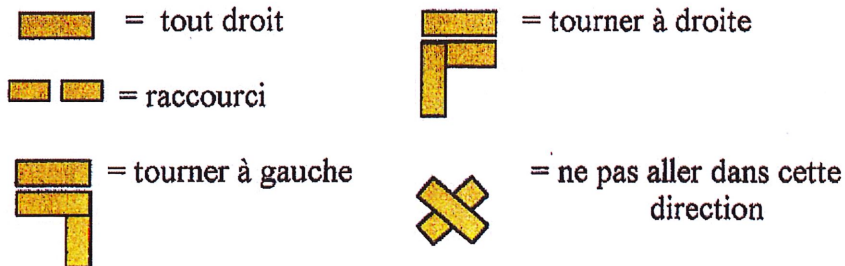
environ 3 h

Cette randonnée est balisée en jaune . Le point de départ se situe sur la place de la Mairie de CHATEL-CENSOIR.

Partir en direction du Village Vacances par la rue Des Vaux Roumis rue des Bordes, rue Pierre et Annie Hervé . Longer le Village Vacances tout droit jusqu'à un carrefour en té . Prendre à droite puis longer l'orée du bois, entrez dans le bois en prenant à droite . Vous êtes également sur le circuit fléché en bleu qui conduit à la Grotte des fées .

- ① Laisser à gauche le chemin de la Grotte des Fées, 150 m après prendre sur la droite le chemin montant sur 800 m.
- ② Traverser la route de Châtel-Censoir / Brosse . En léger contrebas vous entrez dans une clairière, le chemin communal suit le bord de la prairie sur 150 m . Un petit droite, gauche, gauche, droite est obligatoire .
- ③ Dans la vallée des Saules il n'y a plus trace de sentier mais un muret effondré rappelle la limite de commune . Bien suivre le balisage jaune et vous déboucherez forcément sur les prairies d'où l'on voit la route allant de Châtel-Censoir à Fontenille . Environ 100 m après avoir dépassé la Croix de la Forêt (à gauche du sentier) prendre à droite pour monter sur la fameuse carte de France . (Voir historique en dernière page du guide)
- ④ Vous êtes sur le site panoramique de la carte de France . Le sentier serpente la garigue avant de plonger sur les vignes .
- ⑤ Vous rejoignez la route de CHATEL-CENSOIR au carrefour vous retrouvez une croix . Il s'agit de la croix de St André . L'histoire des croix implantées tout autour de Châtel est racontée sur le parcours des chemins de rondes de la citadelle.

Quelques rappels :



Pour tous renseignements complémentaires
Secrétariat de la Mairie de CHATEL-CENSOIR
Tél : 03.86.81.01.98 - Fax : 03.86.81.08.05